

グローバル・プロファイリング報告書：我孫子市

佐藤 寛* 林 健一**

1. 基本情報

千葉県我孫子市は、南北延長は最長部で約 4km、東西延長約 14kmある。面積はおおよそ 43.15km²あり¹、令和 3 年 4 月 1 日現在の人口は 131,559 人である²。地理的には千葉県の北西部に位置し、東に印西市、南と西は手賀沼

を隔て柏市があり、北は利根川をはさんで、茨城県取手市・北相馬郡利根町と隣接し、手賀沼と利根川に挟まれた、細長い馬の背状の地域となっています。

昭和 30 年 4 月に我孫子町、布佐町、湖北村が合併して我孫子町となり、昭和 45 年 7 月に

図 1 我孫子市の位置



出典) https://www.travel-zentech.jp/japan/Chiba/Abiko_City.htm

* 中央学院大学現代教養学部長／教授

** 中央学院大学現代教養学部准教授

1 国土交通省国土地理院「令和 3 年度全国都道府県市町村別面積調（4 月 1 日現在）」p.26。

2 我孫子市ホームページ「令和 3 年度我孫子市住民基本台帳人口・世帯数」

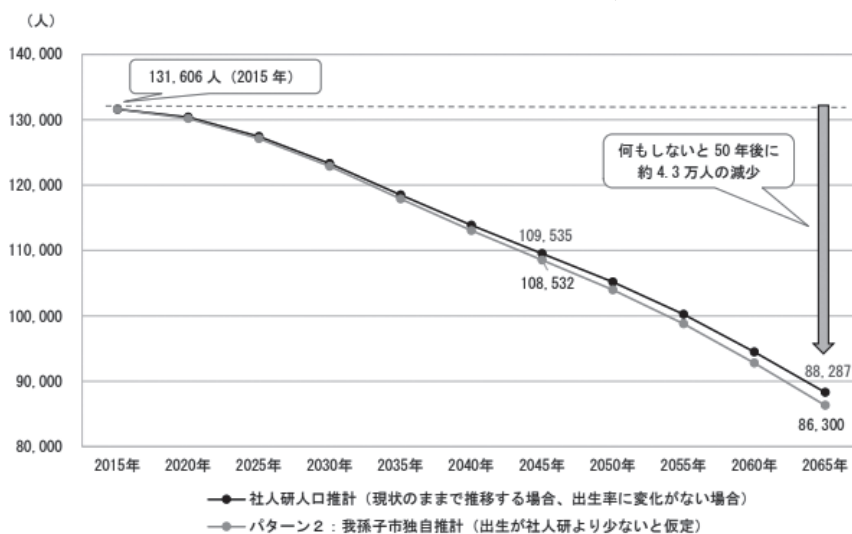
https://www.city.abiko.chiba.jp/shisei/toukeijoho/toukei/jinoku_setai/r3.html

市制を敷いた。豊かな水と緑に恵まれ、都心から約40km、常磐線で35分の近距離にあることから、首都圏へ通勤する人々の住宅地としての役割を果たしている。

我孫子市の総人口は、住宅開発に伴って昭和30年代から増加してきた。昭和45(1970)年の市制施行時に約5万人だった人口は、平成23(2011)年まで上昇してきた。しか

し、社人研の人口推計に見るように、令和47(2065)年に約8.8万人となり、昭和50(1975)年頃の規模に縮小する見込みであり、合計特殊出生率を近年(平成29年)の最も低い値(平成29年の1.2)とした場合(我孫子市独自推計)、令和47(2065)年人口は、更に減少し、約8.6万人になることが見込まれている³。

図2 我孫子市における将来人口の展望



出典)「我孫子市人口ビジョン(令和2年10月改定版)」p.31。

2. 経済・ビジネス

(1) 地域経済の概況

地域経済分析システムは、英語表記(Regional Economy and Society Analyzing System)の頭文字を取って、「RESAS(リーサス)」と呼ばれている。このシステムは、人口動態や産業構造、人の流れなどの官民ビッグデータを集約し、可視化するシステムとして、2015年4月から、経済産業省と内閣官房(まち・

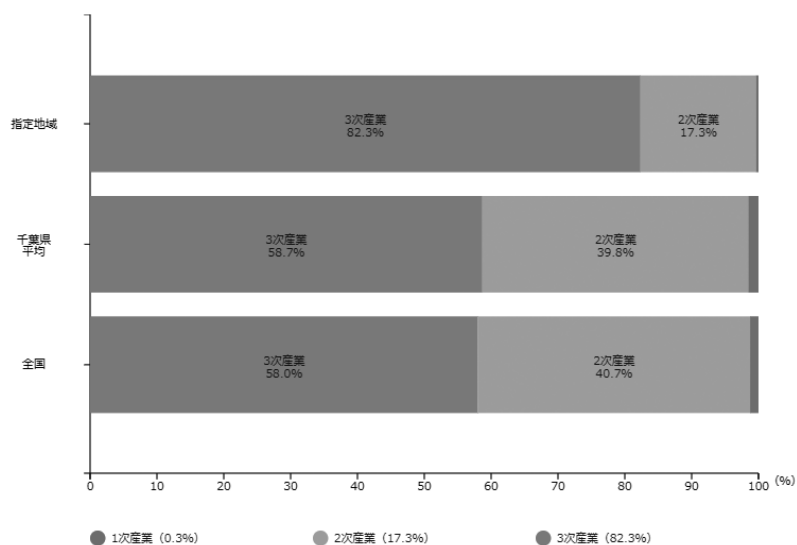
ひと・しごと創生本部事務局)が提供している。

このRESASの「生産分析」によれば、図4のとおり、我孫子市の2015年の生産額(総額)は4,319億円である。地域内産業の内訳は、第3次産業が最も多く3,557億円(82.3%)、続いて、第2次産業が748億円(17.3%)、第1次産業は14億円(0.3%)となっている。

この生産額(総額)の内訳を産業中分類で見ると、図4のとおり、住宅賃貸業、情報通信業、

3 我孫子市(2020)「我孫子市人口ビジョン(令和2年10月改定版)」p.31。

図3 地域産業の構成割合（我孫子市：2015年）



出典）RESAS「地域経済循環マップ・生産分析 産業分類」（我孫子市）

図4 我孫子市（2015年）の生産額（総額）



出典）RESAS「地域経済循環マップ・生産分析 産業分類」（我孫子市）

保健衛生・社会事業の比重が高い状況となっている。


(2) 農業

我孫子市の耕地面積（2015 年）は 1,230ha で、農業就業人口 555 人、総農家数は 447 戸であり、自給的農家数は 121 戸、販売農家数は 326 戸である。主業経営体数は 61 経営体、準主業経営体数は 53 経営体、副業的経営体数は 212 経営体となっている⁴。また、2019 年

の品目別農業産出額は、総額 16 億 4 千万円であり、米 9 億 2 千万円、野菜 6 億 5 千万円、豆類、いも類、畜産はいずれも 2 千万円である他、果実が 1 千万円となっている⁵。

RESAS の「農業の構造」によれば、図 5 のとおり、2019 年の市町村別農業産出額（推計）は 16 億 4 千万円である。この品目別産出額の内訳は、米（9 億 2 千万円）と野菜（6 億 5 千万円）が大部分を占めている。

図 5 品目別 農業産出額（我孫子市：2019 年）



出典）RESAS「産業構造マップー農業ー農業の構造」（我孫子市）

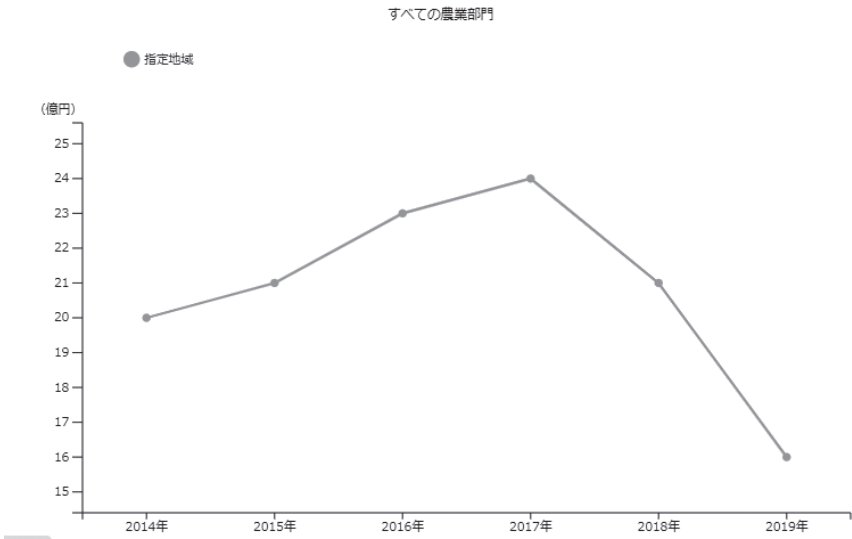
RESAS により、農業産出額の時系列的な推移を確認すると、図 6 のとおり、2014 年には 20 億円であった。これ以降は、増加傾向

が続き、2017 年には 24 億円まで増額したが、以降は急激に減少し、2019 年には 16 億円となっている。

4 農林水産省ホームページ「わがマチ・わがムラ 市町村の姿 グラフと統計で見る農林水産業 基本データ 千葉県我孫子市」を参照。

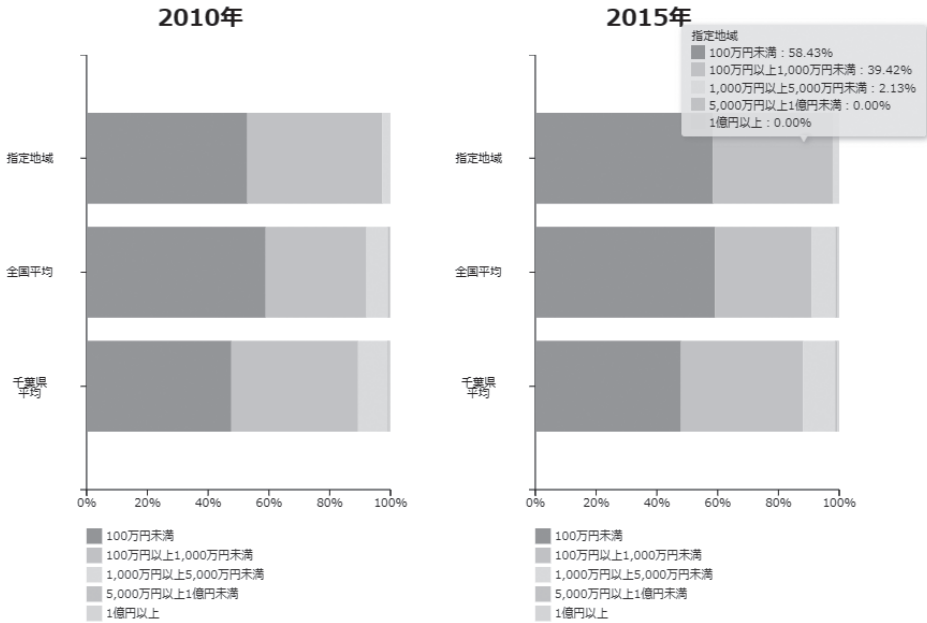
5 前掲注、農林水産省ホームページを参照

図6 農業産出額（総額）の時系列的推移（我孫子市：2019年）



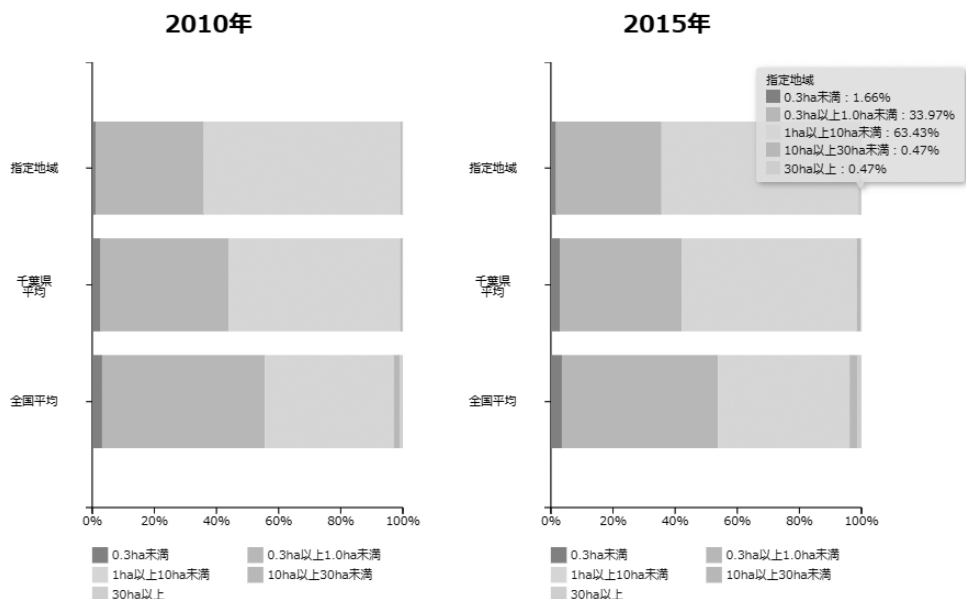
出典) RESAS「産業構造マップー農業ー農業産出額」(我孫子市)

図 7-1 農産物販売金額帯別の経営体の割合（我孫子市：2015 年）



出典) RESAS「産業構造マップ－農業－農業者分析－販売金額帯別・出荷先別経営体の割合」(我孫子市)

図 7-2 経営耕地面積規模別の経営体の割合（我孫子市：2015 年）



出典）RESAS「産業構造マップ－農業－農地分析－経営耕地面積」（我孫子市）

農産物販売金額帯別の経営体の割合は、図 7-1 のとおり、100 万円未満が 58.43%と最も多く、次いで、100 万円以上 1000 万円未満が 39.42%となっている。これらの 2 つの範囲の合計は 97.85%となっており、少額の経営体が多く存在していることが分かる。

次に、経営耕地面積規模別の経営体の割合を確認すると、図 7-2 のとおり、1ha 以上 10ha 未満が 63.43%と最も多く、続いて、0.3ha 以上 1.0ha 未満が 33.97%となっている。

(3)「稼ぐ力分析」から見た我孫子市

我孫子市の経済・ビジネス状況を、RESAS 産業構造マップによる「稼ぐ力分析」（図 8）から捉えことにする。「稼ぐ力分析」は、産業特化係数に着目している。これは、域内のある

産業の比率を全国と同産業と比較した数値であり、1.0 を超えていれば、当該産業が全国に比べて特化している（全国平均より優位である）ことを示す。

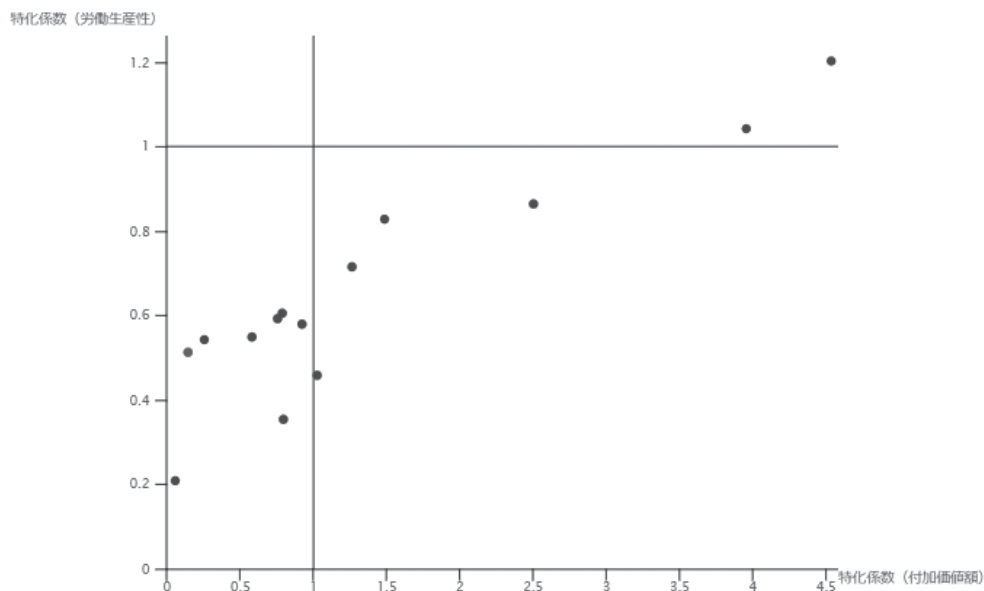
我孫子市の状況について、図 8 により見ていくと、二つの特化係数（付加価値額と労働生産性）で 1.0 を超えている産業は全体で 2 つあることがわかる。それは、生活関連サービス業、娯楽業（労働生産性 1.20、付加価値額 4.54）、医療、福祉（労働生産性 1.04、付加価値額 3.96）である。

また、付加価値額のみ 1.0 を超えるのは、教育、学習支援業（2.58）、建設業（1.49）、宿泊業、飲食サービス業（1.27）、情報通信業（1.03）である。

図8 我孫子市における産業別特化係数のクロス表（2016年）

特化係数（付加価値額） x 特化係数（労働生産性）
2016年

指定地域：千葉県我孫子市



出典）RESAS「産業構造マップ－全産業－稼ぐ力分析」

(4) 製造業

我孫子市の製造品出荷額等の推移は、図9のとおりである。2008年には1,853億円であった。しかし、2008年から2010年にかけて、出荷額が大幅に減少しているが、これはリーマンショックの影響を受けたものと考えられる。2012年にはいったん上昇に転じるものの、以降は右肩下がりの減少傾向にあったが、2019年には再び上昇傾向に転じ、約486億円となっている。

前述のとおり、地域内産業の内訳は、第3次産業が最も多く3,557億円（82.3%）となっており、特に対人サービス産業（医療福祉、生

活関連産業サービス）が地域経済を下支えしているなど、サービス経済化が進行している。一方で、第2次産業は748億円（17.3%）となっている。

地域経済は、a. 地域外を主な市場とする「域外市場産業（製造業、農業、観光）」とb. 地域内を主な市場とする「域内市場産業（日用品小売業、対個人サービス業）」に分けて考えることができるが⁶、我孫子市では、域外へ生産物を流出させ、域外から資金を流入させる域外市場産業が比較的小規模であり、域外から資金を稼いでくる産業の集積を促進し、競争力を強化することが重要な課題となっている。

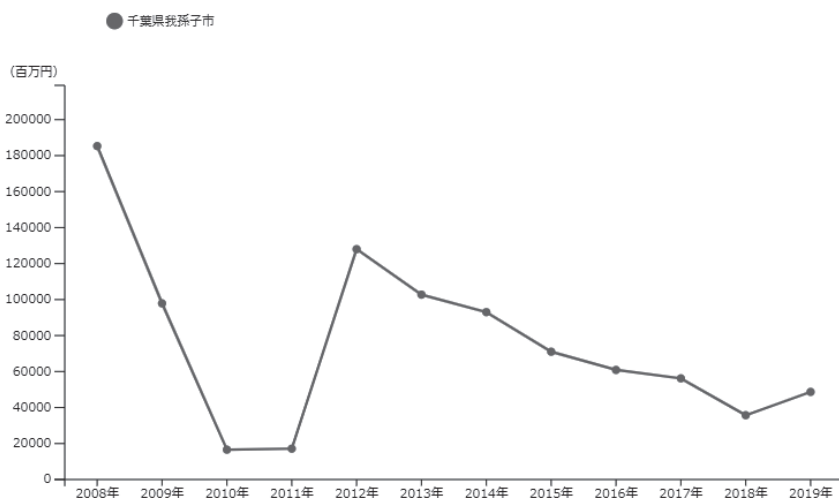
6 岡田知弘・川瀬光義・鈴木誠・富樫紘一（2016）『国際化時代の地域経済学（第4版）』有斐閣アルマ pp.16-20。

また、我孫子市では、近年、市内で操業してきた事業者が、事業拡張のために市内に移転先を求めるものの、既存の工業系地域は既に利用されており、新しい工場や事業所等が立地する余地がないことから、やむを得ず市外に移転するケースが見られていた。また、新たに市内への進出を希望する企業のニーズに応えられない現状もみられた。

このような状況を踏まえ、我孫子市は、産業

拠点となり得る適地創出に向けた検討を行っていくために、平成 29 年度に産業拠点検討調査を実施し、その結果を踏まえ、平成 30 年度には「我孫子市産業拠点土地利用について」を策定し、工業系土地利用を最優先に進めていくエリアとして同市の柴崎地区を新たに位置づけている。こうした方針は「我孫子市企業立地方針（改訂版）」として令和 2 年 3 月に公表されている⁷。

図 9 我孫子市における製造品出荷額等の推移



出典：RESAS「産業構造マップ－製造業－製造品出荷額等」（我孫子市）

(5) 小売・卸売業

我孫子市の小売・卸売業の年間商品販売額（2016 年）は、9,967 億円である。我孫子市の主な商業施設は、我孫子駅北口にある「イトーヨーカドー我孫子北口店」（届出面積 10,033㎡）

と、我孫子駅南口にある「あびこショッピングプラザ」（届出面積 17,383㎡）である⁸。こうした大規模商業施設に加えて、2022 年 3 月には、我孫子住宅展示場跡地に複合商業施設「フォルテ我孫子」（敷地面積 16,796㎡）の開業が

7 我孫子市ホームページ「企業立地方針」

<https://www.city.abiko.chiba.jp/jigyousha/kigyoricchi/houshin.html>、

8 「千葉県市町村別大規模小売店舗名簿（令和 2 年 12 月末）」東葛飾地域振興事務所, p.12。

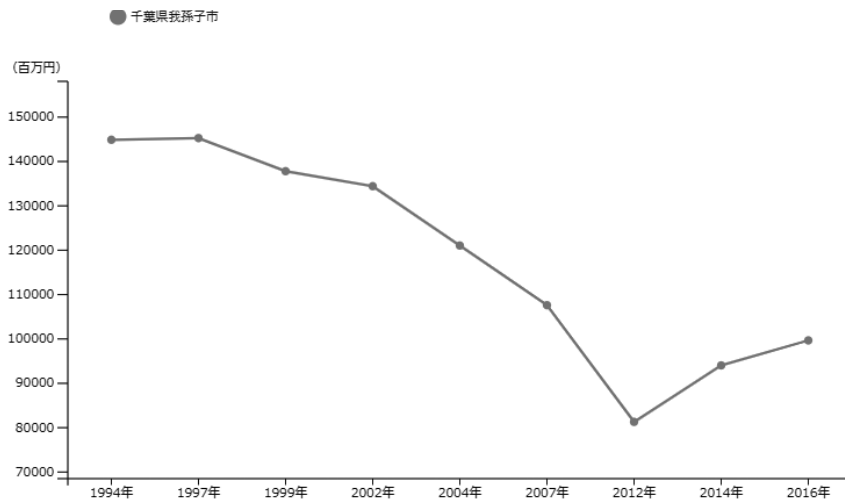
https://www.pref.chiba.lg.jp/keishi/daiten/h28/documents/4_tokatsu.pdf

予定⁹されており、市内商業の活性化が期待される。

しかし、隣接する柏市（旧東葛飾郡沼南町）には、沼南中央土地区画整理事業の一環として建設された「セブンパークアリオ柏」（届出面

積 46,990 m²）¹⁰ が 2016 年 4 月 25 日にオープンし、隣接する茨城県取手市（桑原地内）には、国内最大級とされる「イオンモール取手（仮称）」のオープンが 2025 年に予定されており¹¹、市内商業の大幅な衰退も懸念されている。

図 10 年間商品販売額（我孫子市）



出典）RESAS「産業構造マップ－小売・卸売業－年間商品販売額」（我孫子市）

(6) 企業数・事業所数・従業員数

我孫子市の企業数（企業単位）は 2,185 社であり、事業所数（事業所単位）は 2,972 事


業所、従業者数（企業単位）は 16,998 人であり、その付加価値額は 518 億 8 千 3 百万円である（図 11 ～ 14 を参照）。

9 <https://www.kenbiya.com/ar/ns/region/shutoken/5377.html> などの報道による。

10 「千葉県市町村別大規模小売店舗名簿（令和 2 年 12 月末）」東葛飾地域振興事務所, p.9。
https://www.pref.chiba.lg.jp/keishi/daiten/h28/documents/4_tokatsu.pdf


11 取手市都市計画課が進めている桑原周辺地区土地区画整理事業（桑原地区は我孫子市内から 5 キロ圏内）が進展しており、日本工業経済新聞（茨城版）2018 年 1 月 30 日付け配信記事（<https://www.nikoukei.co.jp/news/detail/353809>）によれば、「同地区の北側（約 32・6ha）に専門店が連続する商業施設を、南側（約 35ha）に多目的な大規模商業施設を整備する」ことが報道されている。店舗面積等は現時点では不明であるが、開業により我孫子市の卸売・小売業は大きな変化に直面することが予想される。

図 11 我孫子市の企業数（2016 年）




出典) RESAS「産業構造マップ - 全産業 - 全産業の構造」(我孫子市)

図 12 我孫子市の事業所数（事業所単位）中分類（2016 年）




出典) RESAS「産業構造マップ - 全産業 - 全産業の構造」(我孫子市)

図 13 我孫子市の従業者数（企業単位）中分類（2016 年）



出典）RESAS「産業構造マップ－全産業－全産業の構造」（我孫子市）

図 14 我孫子市の付加価値額（企業単位）中分類（2016 年）



出典）RESAS「産業構造マップ－全産業－全産業の構造」（我孫子市）

(7) 高等教育修了者の状況

我孫子市における高等教育機関の集積状況を確認すると、本学（中央学院大学）の他、川村女子学園大学の２校が市内に所在している。

これら２校の修了状況は、表１のとおりとなる。

なお、参考情報として、市内中学校卒業者の進路状況を表２に、市内高等学校卒業者の進路状況を表３として掲出した。

表１ 大学進学者の進路状況

区 分	総 数	就 業 者 数			無職	その他
		市内事業所	自家営業	市外事業所		
平成28年 3月卒業生	961	10	3	747	93	108
29	830	5	21	662	59	83
30	936	13	4	774	89	56
31	776	6	7	683	51	31
令和2年	846	7	8	722	70	39

資料：市内各大学

出典）「我孫子市2020統計」p.115。

表２ 中学校卒業者の進路状況

区 分	総数	高等学校等進学者		専修学校等入学者		就職者		無業者その他	
		総数	構成比	総数	構成比	総数	構成比	総数	構成比
平成28年 3月卒業	1,085	1,069	98.5%	4	0.3%	5	0.4%	7	0.6%
29	1,111	1,099	98.9%	2	0.2%	3	0.3%	7	0.6%
30	1,124	1,108	98.6%	5	0.4%	1	0.1%	10	0.9%
31	1,066	1,056	99.1%	1	0.1%	1	0.1%	8	0.7%
令和2年	1,072	1,065	99.3%	2	0.1%	2	0.1%	3	0.2%

資料：文書管理課（学校基本調査）

出典）「我孫子市2020統計」p.114。

表 3 高等学校卒業者の進路状況

区分	総数	大学等進学者		専修学校等入学者		就職者		無業者その他	
		総数	構成比	総数	構成比	総数	構成比	総数	構成比
平成28年 3月卒業者	1,063	591	55.6%	280	26.3%	159	15.0%	33	3.1%
29	1,011	545	53.9%	273	27.0%	138	13.6%	55	5.4%
30	1,021	549	53.8%	287	28.1%	139	13.6%	46	4.5%
31	1,105	598	54.1%	256	23.1%	168	15.2%	83	7.5%
令和2年	1,070	549	51.3%	304	28.4%	157	14.6%	60	5.6%

資料：文書管理課(学校基本調査)

出典)「我孫子市2020統計」p.115。

(8) 女性・高齢者の就業率(2015年)

「労働力状態」とは、15歳以上の人について、調査年の調査週間に「仕事をしたかどうかの別」により区分するものであるが、我孫子市の労働力状態は表4のとおりである。

平成27年国勢調査を例に見ていくと、労働力人口(就業者と完全失業者を合わせた人数)の総数は61,197人であり、就業者は58,794人、完全失業者は2,403人となっている。

表 4 労働力状態別 15 歳以上人口(我孫子市)

各年 1 0 月 1 日現在										
区 分		総 数	労 働 力 人 口							非労働 力人口
			総数	就 業 者					完全 失業者	
				総数	主に 仕事	家事の ほか 仕事	通学の かたわ ら仕事	休業者		
平成22年	総数	112,861	61,146	57,221	46,684	8,223	1,237	1077	3,925	45,155
	男	54,773	36,452	33,819	31,988	616	647	568	2,633	14,902
	女	58,088	24,694	23,402	14,696	7,607	590	509	1,292	30,253
平成27年	総数	115,024	61,197	58,794	47,048	9,157	1,369	1220	2,403	46,311
	男	55,984	35,322	33,711	31,607	757	724	623	1,611	16,700
	女	59,040	25,875	25,083	15,441	8,400	645	597	792	29,611

※ 総数には労働力状態「不詳」を含む。

資料：文書管理課(国勢調査)

出典)「我孫子市2020統計」p.38。

労働力率¹²は53.2%であるが、女性就業者の割合（就業率）は42.4%であり、高齢者割合（就業率）は12.4%である¹³。

(9) 在留外国人データ

我孫子市の在留外国人数は、2,020人（平成31年1月1日現在）である。全人口（132,216人）に占める割合は1.5%であり、外国人世帯数は、1030世帯であり、全世帯数（58,971世帯）に占める割合は1.7%である¹⁴。在留外国人数の時系列的な推移は、表5のとおりである。

また、表5により、国別に上位5位までを見ると、中国が最大で617人、次いでベトナム289人、フィリピン227人、韓国212人、ネパール99人となっている¹⁵。

(10) 地方自治体の財政状況に関するデータ (2019年度)

RE S A Sの「地方財政マップ（自治体財政状況の比較）」によれば、我孫子市の財政力指数は0.82（全国平均0.51）である。財政力指数は、地方公共団体の財政力を示す指数で、地方交付税法の規定により算定した基準財政収入

表5 我孫子市外国人住民の状況

(1) 総数				(2) 令和3年1月1日現在 上位5か国	
区 分	男	女	総 数	国 名	人 数
平成29年	889	861	1,750	中国	617
30	987	944	1,931	ベトナム	289
31	1,041	979	2,020	フィリピン	227
令和2年	1,023	1039	2,062	韓国	212
3	946	1,049	1,995	ネパール	99
資料：市民課				その他	551
				資料：市民課	

※平成25年より「外国人国籍・地域別人員集計表」による外国人住民人口。
 ※「住民基本台帳法の一部を改正する法律」が平成24年7月9日に施行され、外国人住民も住民基本台帳制度の対象になりました。住民基本台帳に記載される外国人とは入管法・入管特別法に基づき適法に90日を超えて在留する外国人であって住所を有する者のうち、3か月以下の在留期間が決定された者や短期滞在・外交・公用の在留資格が決定された者等以外の者です。

出典)「我孫子市2020統計」p.34。

-
- 12 「労働力率」とは、15歳以上人口（労働力状態「不詳」を除く。）に占める労働力人口の割合のことであるが、ここでは資料の都合により、「不詳」を含んだ値である。
- 13 女性就業者の割合は、表4のうち、15歳以上人口に占める女性の就業者総数の割合を算出した。また高齢者（65歳以上）の割合は、65歳以上人口に占める就業者総数の割合を算出した。
- 14 我孫子市ホームページ「平成30年度我孫子市住民基本台帳人口・世帯数」
https://www.city.abiko.chiba.jp/shisei/toukeijoho/toukei/jinoku_setai/h30.html
- 15 我孫子市（2021）「我孫子市2020統計」p.34。

額を、基準財政需要額で除して得た数値の過去3年間の平均値である。財政力指数が1を超える場合、当該地方公共団体は地方交付税の不交付団体となるが、その団体は、その超えた分だけ標準的な水準を超えた行政を行うことが可能となる。また、財政力指数が1以下の団体であっても、1に近い団体ほど普通交付税算定上の留保財源が大きいことになり、財源に余裕があるといえることができる。

また、実質公債費比率は15.44（全国平均を100とする）である。一人当たり地方税は13.1万円、人口当たり職員数は73.58人（全国平均を100とする）である。

3. 研究・開発

(1) グローバルニッチトップ企業

(2014年・2020年)

我孫子市には該当する企業はなかった。

(2) はばたく中小企業・小規模事業者300社

我孫子市には該当する企業はなかった。

(3) 特許数

R E S A Sの「企業活動マップ（研究開発・特許分布図）」によれば、我孫子市では81件（特許庁「特許情報」（2014年9月、2016年7月、2017年9月、2018年9月、2019年10月、2020年11月の合計）の特許を取得している。特許分野別にみると、「生活必需品」32件（39.51%）、続いて「処理操作：運輸」14件（17.28%）、「機械工学：加熱：武器：爆破」

14件（17.28%）、「物理学」10件（12.35%）、「固定構造物」6件（7.41%）、「電気」4件（4.94%）、「化学：冶金」1件（1.23%）となっている。

(4) 創業比率

R E S A Sの「企業活動マップ（企業情報表彰・補助金採択）」によれば、我孫子市の創業比率（2014年～2016年）は3.91%である。全国平均5.04%、千葉県平均5.28%から比べると低率にとどまっている。

(5) 表彰（2015～2019年）

R E S A Sの「企業活動マップ（企業情報・創業比率）」によれば、我孫子市の表彰企業のデータはない。

4. 文化・交流

(1) 観光地の数・評価

大手旅行ウェブサイト「トリップアドバイザー」¹⁶により、我孫子市の「観光スポット」を検索すると44件がヒットする。ランキングでは、1位は「手賀沼親水広場・水の館」55件、2位が「手賀沼公園」49件、続いて、「鳥の博物館」29件、「志賀直哉邸跡」20件、「世界の人形館」13件などとなっている。

(2) 文化財指定件数

我孫子市内には、令和2（2020）年9月1日現在、国指定文化財はない。国登録有形文化財としては、平成20（2008）年に旧井上家住宅が文化財登録原簿に登録されたが、市指定文

16 トリップアドバイザー（Trip advisor）により「我孫子 観光」との検索した結果である。（2021年12月1日検索・閲覧）。

化財となったため平成 30（2018）年に登録原簿より抹消された。また、県指定文化財は 5 件（表 6）、市指定文化財は 17 件（表 7）ある。

後者の市指定文化財は、「我孫子市文化財保護に関する条例」第 4 条に基づき市の区域内にある文化財のうち重要なものについて我孫子市指定文化財として指定し、保護しているものである。

また、現時点で把握している指定されていない「我孫子遺産」については、表 7 のとおり、古文書については、現在 44 の家が保有していることが確認されているが、今後も申し出によっては増える可能性がある他、手賀沼や利根川などの自然物、埋蔵文化財包蔵地として登録されている遺跡等が存在している。

表 6 我孫子市の県指定文化財

番号	指定・登録	類別	文化財名	員数	現所在地・伝承地	所有者・伝承者 (管理責任者)	指定・登録日
1	県指定	有形文化財（考古資料）	金塚古墳出土遺物	21 点	我孫子市布佐平和台5-1-2 我孫子市文化財整理室	我孫子市	平成24年3月16日
2	県指定	有形民俗文化財	正泉寺の血盆経信仰資料	一括	我孫子市湖北台9-12-36	正泉寺	平成10年3月20日
3	県指定	記念物（史跡）	水神山古墳		我孫子市高野山439他	香取神社	平成4年2月28日
4	県指定	記念物（史跡）	相馬郡衛正倉跡		我孫子市日秀字西60-6 他	千葉県	平成7年3月14日
5	県指定	記念物（天然記念物）	東源寺の榎ノ木		我孫子市柴崎170	東源寺	昭和10年8月23日

出典）千葉県ホームページ「市町村別の国・県指定および国登録文化財」（我孫子市）

<https://www.pref.chiba.lg.jp/kyouiku/bunkazai/shitei/shichouson/abiko.html>

表 7 我孫子市指定等文化財件数一覧表

種類		国		千葉県		我孫子市	
		指定 選定	登録	指定	登録	指定	登録
有形文化財	建造物	0	0	0	0	4	0
	絵画	0	0	0	0	0	0
	彫刻	0	0	0	0	2	0
	工芸品	0	0	0	0	0	0
	書跡・典籍	0	0	0	0	0	0
	古文書	0	0	0	0	0	0
	考古資料	0	0	1	0	3	0
	歴史資料	0	0	0	0	1	0
	無形文化財	0	0	0	0	0	0
民俗文化財	有形の民俗文化財	0	0	1	0	2	0
	無形の民俗文化財	0	0	0	0	2	0
記念物	遺跡	0	0	2	0	1	0
	名勝地	0	0	0	0	1	0
	動物、植物、地質鉱物	0	0	1	0	1	0
文化的景観		0	0	0	0	0	0
伝統的建造物群		0	0	0	0	0	0
文化財の保存技術		0	0	0	0	0	0

図 28 我孫子市指定等文化財件数一覧（類型別）

（令和 2 年 9 月現在）

出典）我孫子市教育委員会（2021）「我孫子市文化財保存活用地域計画」p.47。

（3）博物館・生涯学習施設等の状況

我孫子市には、表 8 のとおりの生涯学習施設、文化施設、博物館がある。

表 8 我孫子市の生涯学習施設等一覧表

◆生涯学習施設・文化施設・博物館

生涯学習センター「アピスタ」	若松 2 6 番地の 4	7 1 8 2 - 0 5 1 5
我孫子地区公民館	若松 2 6 番地の 4（アピスタ内）	7 1 8 2 - 0 5 1 1
湖北地区公民館	中里 8 1 番地の 3	7 1 8 8 - 4 4 3 3
市民図書館アピスタ本館	若松 2 6 番地の 4（アピスタ内）	7 1 8 4 - 1 1 1 0
市民図書館湖北台分館	湖北台 9 丁目 3 番 6 号	7 1 8 7 - 3 0 5 5
市民図書館布佐分館	新々田 1 0 9 番地の 1	7 1 8 9 - 1 3 1 1
我孫子インフォメーションセンターアピシルベ	本町 2 丁目 2 番 6 号	7 1 0 0 - 0 0 1 4
あびこ市民プラザ	我孫子 4 丁目 1 1 番 1 号	7 1 8 3 - 2 1 1 1
鳥の博物館	高野山 2 3 4 番地の 3	7 1 8 5 - 2 2 1 2
手賀沼親水広場	高野山新田 1 9 3 番地	7 1 8 4 - 0 5 5 5
市民体育館	古戸 6 9 6 番地	7 1 8 7 - 1 1 5 5
我孫子市ふれあい工房	青山 4 5 0 番地	7 1 8 6 - 5 5 0 0
白樺文化学館	緑 2 丁目 1 1 の 8	7 1 8 5 - 2 1 9 2
杉村楚人冠記念館	緑 2 丁目 5 の 5	7 1 8 2 - 8 5 7 8
旧井上家住宅	相島新田 1	※問い合わせは
旧村川別荘	寿 2 丁目 2 7 の 9	文化・スポーツ課へ
ふれあいキャンプ場	岡発戸 1 9 3 5	(7185-1583)

出典）「我孫子市 2020 統計」p.148 の部分抜粋。

(4) 文化・歴史・伝統への接触機会

我孫子市における文化・歴史・伝統への接触機会はどのような状況であろうか。まず、市民図書館の利用状況は、表 9 のとおりである。

表 9 市民図書館の利用状況

(1) 図書館利用状況							
区 分	利 用 者 数			貸 出 数			
	総数	児童	一般	総数	児童	一般	A V 資料
平成27年度	313,044	23,834	289,210	1,201,944	248,779	878,576	74,589
28	301,286	20,752	280,534	1,143,743	237,055	838,791	67,897
29	288,701	18,815	269,886	1,088,659	223,474	802,866	62,319
30	269,275	16,389	252,886	1,026,557	213,046	757,778	55,733
令和元年度	259,520	14,382	245,138	982,928	204,093	728,090	50,745

出典)「我孫子市2020統計」p.121の部分抜粋。

次に、日本で唯一、鳥類について総合的に研究・展示する博物館である「我孫子市鳥の博物館」(通称、鳥博(とりはく))の利用状況である。この施設は、市民が鳥や自然環境に関する情報を気軽に得ることができる施設として1990年

に開館し、手賀沼の四季と鳥のジオラマ、世界に生息する鳥たちの展示、人と鳥との共存について考えるコーナーなど、鳥についてさまざまな視点から学べる博物館である。

表 10 鳥の博物館入館者状況

(単位：人)						
区分	総数	小学生 中学生	高校生 大学生	一般	免除	館外学習
平成27年度	36,049	7,494	650	10,293	17,184	428
28	32,205	6,274	440	8,750	16,238	503
29	37,520	7,174	583	10,883	18,359	521
30	33,195	6,887	778	9,405	15,488	637
令和元年度	32,624	6,468	620	9,142	15,786	608

資料：鳥の博物館

出典)「我孫子市2020統計」p.122の部分抜粋。

隣接地には、国内唯一の鳥類研究所である山階鳥類研究所がある。また、鳥をテーマにした日本最大級のイベントとして、ジャパンバードフェスティバル（Japan Bird Festival/ 略称：JBF）が、毎年11月初旬に、手賀沼周辺にて開催されている、このイベントでは、例年4万人の来場者があり、行政・NPO・学生・市民団体などによる鳥・自然環境に関する研究・活動の発表、鳥の彫刻・絵画・写真展や、子供工作教室、船上バードウォッチングやスタンプラリーなどが行われている。

(5) 宿泊施設客室数

我孫子市内の宿泊施設は、4施設（ビジネスホテル1、旅館3）があり、その客室数の内訳は、ホテルマークビアンコ（101室）、割烹旅館角

松本店（4室）、富樹旅館（27室）、ビジネス旅館布佐（10室）となっている¹⁷。

(6) 観光案内所

我孫子インフォメーションセンターは、我孫子市の観光情報等を積極的に提供し、同市の魅力を広く知らせ、もってまちの賑わいに寄与することを目的に、2010年9月18日に、「我孫子駅」南口より徒歩約1分の場所に設置されている。同センターは「アビシルベ」の愛称で親しまれ、我孫子市の情報発信基地として、市内外のイベント・観光・商工業・その他様々な情報をホームページやSNS・インターネット動画配信、広報誌等様々な媒体で発信している他、我孫子市ふるさと産品やキャラクターグッズなどのお土産を販売している。

写真1 アビシルベ（我孫子インフォメーションセンター）概観



出典）我孫子インフォメーションセンター（アビシルベ）ホームページ
<https://www.abikoinfo.jp/user-guide/>

17 我孫子インフォメーションセンター（アビシルベ）ホームページ「我孫子で泊まる」
<https://www.abikoinfo.jp/hotel/>

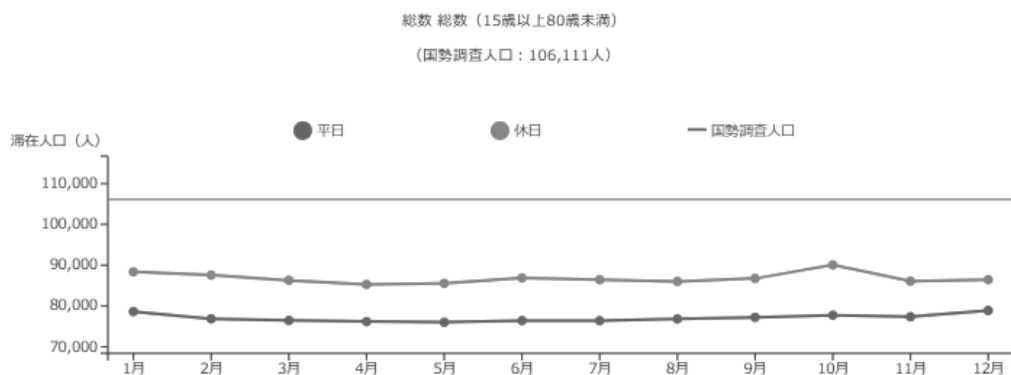
(7) 休日の人の多さ

RESAS にある「滞在人口」の分析では、どの程度の人数が域外から来ているか、またどの地域からたくさん来ているかなどを把握することが可能である。滞在人口率＝滞在人口÷当該自治体の人口であるが、この率は、地域の集客力や地域活性化の K P I とすることができる。この滞在人口の把握に使われている調査手法は、

スマートフォンの位置情報を利用したものであり、ここでは一定の地域に 2 時間以上とどまっていることを「滞在」とみなしている。

我孫子市の休日における滞在人口率（2019 年）は、0.8 倍から 0.85 倍の範囲で推移しており、滞在人口が市の人口を下回っていることが分かる。

図 15 滞在人口の月別推移（我孫子市：2019 年）



出典）RESAS「まちづくりマップ－滞在人口率」（我孫子市）

(8) 行楽・観光目的の訪問の多さ

我孫子市を訪問する人々の中で、「行楽・観光」を目的とする人々は何のくらいいるのだろうか。株式会社ブランド総合研究所「地域ブランド調査 2021」¹⁸における「訪問経験（行楽・観光のため）」は、2019 年は 1.2%、2020 年は 1.6%、2021 年は 4.2%である。2021 年について比較すると、千葉県平均 16.7%、全国

平均 7.5%を大きく下回っている。

次に「地域ブランド調査 2021」¹⁹により、我孫子市の「魅力度」「認知度」「観光意欲度」についてみていくことにする。

2021 年における魅力度は 5.8 点、全国順位は 590 位、認知度は 33.8 点、全国順位は 256 位、観光意欲度は 15.5 点、全国順位は 764 位であった。

18 株式会社ブランド総合研究所「第 16 回地域ブランド調査 2021 個別報告書」（我孫子市） p.5 のデータによる。

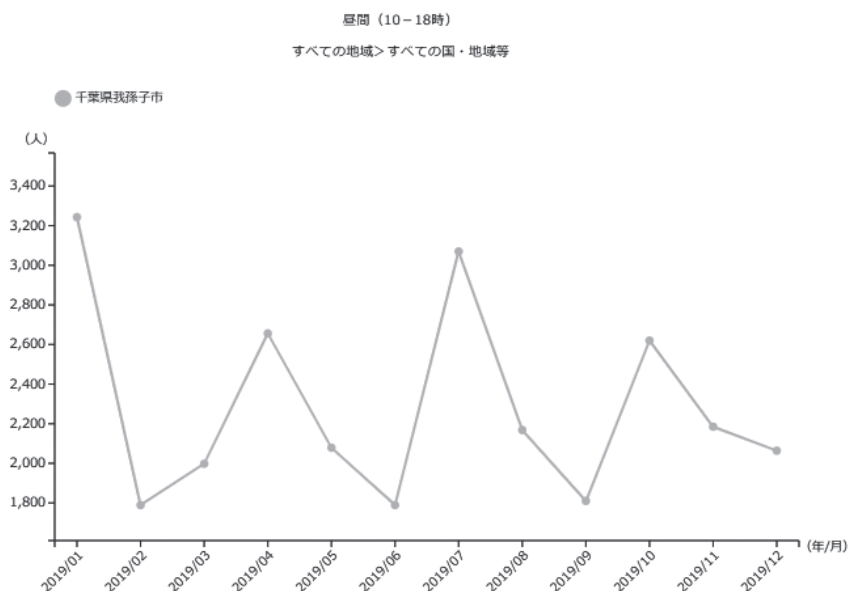
19 前掲・個別報告書の各数値による。

(9) 訪日外国旅行者数 (2019年)

RESAS「観光マップ（外国人滞在分析）」により、我孫子市を訪れた訪日外国旅行者（昼間（10 - 18）時の滞在外数）の月別状況は、図 16 のとおりである。これにより訪日外国旅行者の月平均を求めると、2,289 人であった。

最小値は 2 月、6 月（両月とも 1,789 人）であるが、最大値は 1 月（3,243 人）であった。なお、RESAS では、外国人訪問分析は都道府県単位での集計しかできないこと、また訪問目的地等の分析はできないため、別の調査が必要である。

図 16 訪日外国旅行者の推移（我孫子市：2019 年）

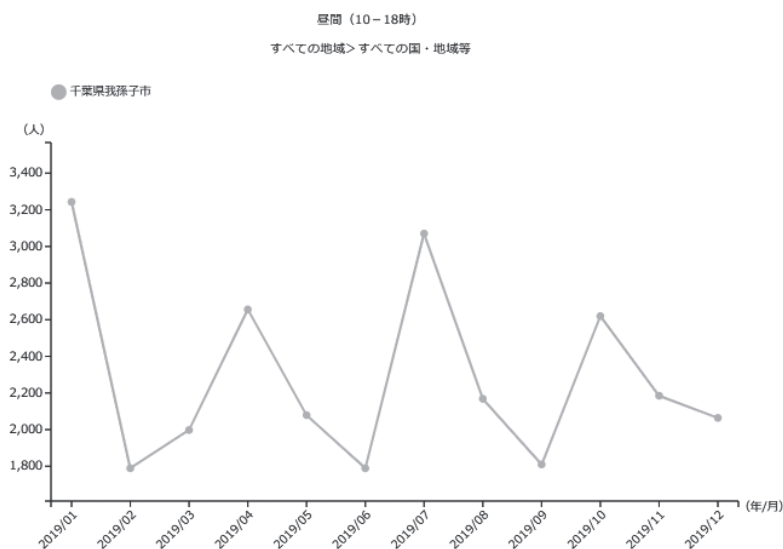


出典）RESAS「観光マップ - 外国人滞在分析」（我孫子市）

(10) 訪日外国旅行者宿泊数

次に、宿泊者数（夜間（2-5 時）の滞在外数）の状況は、図 17 のとおりであるが、月平均は 2,126 人であった。最小値は 6 月（1,479 人）であるが、最大値は 1 月（2,997）であった。

図 17 訪日外国旅行者宿泊数の推移（我孫子市：2019 年）



出典）RESAS「観光マップ－外国人滞在分析」（我孫子市）

（11）国際会議開催件数

国際会議開催件数（2010－2019 年）は 0 件であった²⁰。

（12）観光客誘致活動

日本政府観光庁「観光地域づくり法人（DMO）」の登録機関は該当がなかった²¹。なお、我孫子市では「あびこの魅力発信室」を設置し、テレビやラジオ、インターネットなどを効果的に組み合わせて、あびこの魅力を市内外に向けて積極的に情報発信を行い、認知度の更なる向上を目指している。令和 2 年度には、前年度

に制作した移住 P R リーフレット「住み替えあびこナビ」の情報を活用して、都内で働く 20 代から 30 代の女性向けフリーペーパーの広告に、本市が待機児童ゼロを 30 年以上継続していることや通勤アクセスの良さなどを紹介して、我孫子市への住み替えを P R している²²。また、令和 3 年度には、新たに市民参加型シティプロモーションとして、市民から動画や写真を募集して、ホームページや SNS、広報あびこなどを活用し、市民の我孫子への愛着や誇りを育みながら本市の魅力を発信していくことを予定している²³。

20 日本政府観光局（JNTO）「2019 年国際会議統計」の資料編 1「国内都市別 国際会議開催件数一覧」により確認した。

21 観光庁ホームページ「過去の登録状況」mlit.go.jp/kankocho/page04_000053.html

22 我孫子市長「2020（令和 2）年第 1 回我孫子市議会定例会 施政方針」から。
https://www.city.abiko.chiba.jp/shisei/shiseihoushin/r2_ippan/R20226shiseihoshin.html

23 我孫子市長「2021（令和 3）年第 1 回我孫子市議会定例会 施政方針」から。
https://www.city.abiko.chiba.jp/shisei/shiseihoushin/r3_ippan/R30224shiseihoshin.html

(13) 自治体SNSフォロワー数

2022年1月時点におけるSNSフォロワー数は、我孫子市には2つのYouTubeチャンネルがあり、このうち「我孫子市あびこの魅力発信チャンネル」のチャンネル登録者数は750人、「我孫子インフォメーションセンターアビシルベ」のチャンネル登録者数は1,170人である。また、アビシルベのTwitterのフォロワー数4,311人、Facebookのフォロワー数1,498人となっている。

(14) 姉妹都市提携数

自治体国際化協会（CLAIR）の資料²⁴によれば、我孫子市においては国際姉妹・友好都市提携をした海外都市はない。なお、日本人大学生の海外留学・海外派遣数、海外派遣事業を通じた派遣数、高等学校による海外派遣事業を通じた派遣数、青少年の海外派遣数については、本稿作成段階（2022年1月）において、十分な調査が行えていない。

5.生活・居住

(1) 外国人住民の受入れ体制

我孫子市では、国際化に対応するため、平成4年に「我孫子市国際化推進基本方針」を策定し、これまで多種多様な国際交流や国際協力を進めてきた。また、平成22年には「第二次国際化推進基本方針」を策定し、国際性を育む市民活動の活性化に向けて取り組んできた。

現在、経済のグローバル化が進んでおり、国際交流もさまざまな分野において変化し、我孫子市においても在住外国人の増加に伴い、多文化共生の地域づくりをさらに推し進める必要性が増している。このような認識のもと、我孫子市では、これまでの国際交流や国際協力における取り組みを継承・発展させつつ、本市の個性を生かして、国際的で開かれた魅力あるまちづくりや市民の国際感覚の向上を目指すため、「第三次国際化推進基本方針」を、平成29年4月に策定した。

この第三次国際化推進基本方針では、「国際性を育む環境づくりの推進」、「外国人も暮らしやすいまちづくりの推進」の2つを基本方針として定めている²⁵。後者の「外国人も暮らしやすいまちづくり」についての施策体系²⁶は、図18のとおりである。

24 自治体国際化協会ホームページ「姉妹（友好）提携情報」

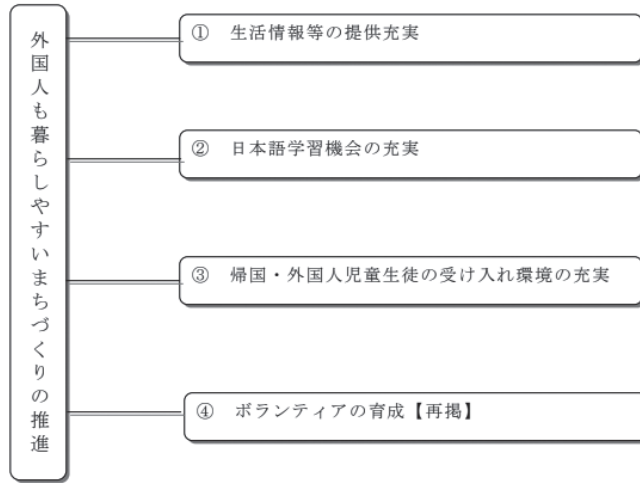
<http://www.clair.or.jp/j/exchange/shimai/prefectures/detail/12>

25 我孫子市（2017）「第三次国際化推進基本方針」p.20。

26 前掲・基本方針 p.26。

図 18 「外国人も暮らしやすいまちづくり」の施策体系

(施策の体系)



出典) 我孫子市 (2017) 「第三次国際化推進基本方針」 p.26。

(2) 外国人の住民投票権

我孫子市市民投票条例 (平成 16 年 3 月 30 日条例第 9 号) は、その第 3 条において次のとおり投票資格者を規定している。

第 3 条 市民投票の投票権を有する者 (以下「投票資格者」という。) は、年齢満 18 年以上の日本国籍を有する者又は永住外国人で、その者に係る本市の住民票が作成された日 (他の市町村 (特別区を含む。) から本市に住所を移した者で住民基本台帳法 (昭和 42 年法律第 81 号) 第 22 条の規定により届出をしたものについては、当該届出をした日) から引き続き 3 月以上本市の住民基本台帳に記録されているものであって、規則で定めるところにより調製する投票資格者名簿に登録されているものとする。

2 前項に規定する「永住外国人」とは、次の各号のいずれかに該当する者をいう。

- (1) 出入国管理及び難民認定法 (昭和 26 年政令第 319 号) 別表第 2 の上欄の永住者の在留資格をもって在留する者
- (2) 日本国との平和条約に基づき日本の国籍を離脱した者等の出入国管理に関する特例法 (平成 3 年法律第 71 号) に定める特別永住者

同条例において、市民投票の対象となるテーマは、①市の存立の基礎的条件に関する事項 (市の名称変更や合併など)、②市が実施する特定の重要施策に関する事項 (大規模公共施設の建設など)、③市民全体に重大な影響を及ぼす

市政運営上の重要事項で、直接、市民の皆さんに賛否を問う必要があるものとしているが、特定の市民または地域のみを対象とする事項については市民投票を行うことはできないものとしている。

図 19 我孫子市の交通アクセス概要

アクセス

電車

JR東京駅－JR我孫子駅間…JR上野東京ライン+JR常磐線（最速38分）

飛行機+電車

羽田空港－JR我孫子駅…東京モノレール・京急羽田空港+JR常磐線（約1時間30分）

成田空港－JR我孫子駅…JR成田線（約1時間）

車

常磐自動車道柏インターチェンジから約20分

国道6号の起点日本橋から約35キロメートル

出典）我孫子市ホームページ

<https://www.city.abiko.chiba.jp/shisei/gaiyou/access.html>

6. 交通・アクセス

(1) 公共交通の利便性

我孫子市は、東京都内から約 30 キロメートル圏に位置しており、平成 27 年 3 月に JR 上野東京ラインが開業し、我孫子－東京間は最速 38 分で結ばれている。我孫子市の交通アクセスの概況は、図 19 のとおりである。

(2) 交通・アクセス面での課題

我孫子市においても、高齢化が急速に進む中、高齢者や障害者を含む誰もが、日常生活及び社会生活が円滑に送れるようにするため、移動や施設の利用を、安心かつ安全に行えるようにしていくことが重要な政策課題となっている。

このため、我孫子市では、平成 18 年 12 月に施行された「高齢者、障害者等の移動等の円

滑化の促進に関する法律」（バリアフリー新法）に基づき、誰もが移動等を円滑にできるように、我孫子市移動等円滑化基本構想策定協議会を設置し、重点的にバリアフリー化を図る地区を定めて計画的に整備を進めるための基本構想の策定作業を進め、平成 20 年には「我孫子市移動等円滑化基本構想」²⁷を策定、公表している。

地域の移動ニーズを踏まえ、地域が自ら交通をデザインしていくことの重要性の高まりを受け、地域公共交通の活性化及び再生に関する法律（「活性化再生法」）の改正法が令和 2 年 11 月に施行された。これに伴い、我孫子市では、活性化再生法で定められた地域交通のマスタープランとなる「地域公共交通計画」の作成・運用が課題となっている。

27 我孫子市（2008）「我孫子市移動等円滑化基本構想」

<https://www.city.abiko.chiba.jp/shisei/keikauhoushin/toshikiban/kihonkousou.html>

Glocal Profiling : Abiko City

Hiroshi Sato, Professor
Department of Modern Liberal Arts,
Chuo Gakuin University

Kenichi Hayashi, Associate Professor
Department of Modern Liberal Arts,
Chuo Gakuin University

Abstract

Abiko City, Chiba Prefecture, is about 20 meters above sea level, the longest north-south extension is about 4 kilometers, the east-west extension is about 14 kilometers, and the area is about 43.15 square kilometers. Geographically, it is located in the northwestern part of Chiba prefecture, with Inzai city in the east, Kashiwa city across Teganuma in the south and west, Tone River in the north, and Tone town and Toride city, Kitasoma district in Ibaraki prefecture. Adjacent to it, it is a long and narrow horseback-shaped land sandwiched between Teganuma and the Tone River.

In April 1955, Abiko Town, Fusa Town, and Kohoku Village merged to form Abiko Town, and in July 1970, the city was established. Blessed with abundant water and greenery, it is about 40 kilometers from the Tokyo city center and a short distance of 35 minutes on the Joban Line, so it serves as a residential area for people who commute to the Tokyo metropolitan area.

In this paper, the Glocal (Coined from Global and Local) profile of Abiko City is clarified, focusing on the following 6 items.

- 1) Basic information
- 2) Overview of the Regional economy
- 3) Characteristics of Regional industries
- 4) Culture / Tourism / Exchange
- 5) Outline of Multicultural Coexistence Policy
- 6) Outline of Public transportation